

GEMEINDE SONNENSTEIN



Amtsblatt

Jahrgang 10

Samstag, den 16. Mai 2020

Nummer 5

Aussicht vom Kirchturm



Jützenbach

Anschrift und Öffnungszeiten

Anschrift

Gemeinde Sonnenstein
OT Weißenborn-Lüderode
Bahnhofstraße 12
37345 Sonnenstein

Telefon: 036072 / 831-0
Telefax: 036072 / 831-32
E-Mail: post@gemeinde-sonnenstein.de
Internet: www.gemeinde-sonnenstein.de

Sprechzeiten der Verwaltung

Es gelten wieder die üblichen Sprechzeiten der Gemeindeverwaltung:

Montag	9:00 - 12:00 Uhr	14:00 - 16:00 Uhr
Dienstag	9:00 - 12:00 Uhr	14:00 - 18:00 Uhr
Mittwoch	geschlossen	
Donnerstag	9:00 - 12:00 Uhr	14:00 - 16:00 Uhr
Freitag	9:00 - 12:00 Uhr	

Sprechzeiten der Bürgermeisterin

Dienstag 15:00 - 18:00 Uhr

Sprechzeiten Standesamt

Montag	9:00 - 12:00 Uhr	
Dienstag	9:00 - 12:00 Uhr	14:00 - 18:00 Uhr
Donnerstag	9:00 - 12:00 Uhr	
Freitag	9:00 - 12:00 Uhr	

Kontaktbereichsbeamter

Herr Polizeihauptmeister Sawraschin
Donnerstag 13:00 - 16:00 Uhr (in der Gemeindeverwaltung
Weißenborn-Lüderode)
Telefon: 036072-80010

Annahmestelle für Bioabfälle und Elektrokleingeräte - geänderte Öffnungszeiten

(OT Weißenborn-Lüderode, gegenüber Sportplatz)

Freitag	14:00 - 18:00 Uhr
Samstag	09:00 - 15:00 Uhr

Bibliothek

(OT Weißenborn-Lüderode, Hauptstraße 80)

Donnerstag 13:00 - 17:00 Uhr

Wichtiger Hinweis an die Textlieferanten

Bitte schicken Sie Ihre Beiträge per E-Mail an

amtsblatt@gemeinde-sonnenstein.de

Pro Beitrag können maximal 2 Bilder und maximal eine halbe DIN A4 Seite Text abgedruckt werden.

Plakate werden einspaltig abgedruckt, daher bitte im Hochformat senden.

Wir freuen uns auf Ihre Beiträge und stehen für Rückfragen gern zur Verfügung.

Ihre Redaktion

Redaktionsschluss- und Erscheinungstermin nächste Ausgabe

Redaktionsschluss Erscheinungstermin
Der Redaktionsschluss ist jeweils um 10:00 Uhr.
Freitag, 12. Juni 2020 Samstag, 20. Juni 2020
Freitag, 10. Juli 2020 Samstag, 18. Juli 2020

Ansprechpartner: Frau Blume
Tel.: 036072/83113
E-Mail: amtsblatt@gemeinde-sonnenstein.de

Wichtige Rufnummern auf einen Blick

Polizei	110
Notruf Feuerwehr und Rettungsdienst	112
Rettungsleitstelle	03606/5066780
Krankentransport	03606/19222
Havariedienste:	
Wasser- und Abwasserzweckverband	036076/569-0
„Eichsfelder Kessel“	
Erdgas/Eichfeldgas	036074/3840
Versorgungsunterbrechung	
Thüringer Energienetze /Strom	0361/7390-7390
Kinder- und Jugendtelefon	0800/0080080
Frauenschutzwohnung	03605/518798
Giftnotruf	0361/730730
Zahnärztlicher Notdienst	0180/5908077
Kassenärztlicher Notdienst	116117
Hotline des Gesundheitsamtes zum Corona-Virus	03606/6505555



Impressum

Amtsblatt der Gemeinde Sonnenstein

Herausgeber: Gemeinde Sonnenstein, OT Weißenborn-Lüderode, Bahnhofstraße 12, 37345 Sonnenstein, Tel.: 036072 831-0, Fax: 036072 831-32, E-Mail: post@gemeinde-sonnenstein.de
Internet: www.gemeinde-sonnenstein.de

Verlag und Druck: LINUS WITTICH Medien KG, In den Folgen 43, 98693 Ilmenau, info@wittich-langwiesen.de, www.wittich.de, Tel. 03677 2050-0, Fax 03677 2050-21

Verantwortlich für den amtlichen und nichtamtlichen Textteil: Bürgermeisterin der Gemeinde Sonnenstein, Frau Ertmer

Ansprechpartnerin: Frau Blume, Tel.: 036072 831-13, E-Mail: amtsblatt@gemeinde-sonnenstein.de

Verantwortlich für den Anzeigenverkauf: Vera Schmidt, erreichbar unter Tel.: 0170 4365096, E-Mail: v.schmidt@wittich-langwiesen.de

Verantwortlich für den Anzeigenteil: David Galandt, erreichbar unter der Anschrift des Verlages. Für die Richtigkeit der Anzeigen übernimmt der Verlag keine Gewähr. Vom Verlag gestellte Anzeigenmotive dürfen nicht anderweitig verwendet werden. Für Anzeigenveröffentlichungen und Fremdbeilagen gelten unsere allgemeinen und zusätzlichen Geschäftsbedingungen und die zurzeit gültige Anzeigenpreisliste. Vom Kunden vorgegebene HKS-Farben bzw. Sonderfarben werden von uns aus 4-c Farben gemischt. Dabei können Farbabweichungen auftreten, genauso wie bei unterschiedlicher Papierbeschaffenheit. Deshalb können wir für eine genaue Farbwiedergabe keine Garantie übernehmen. Diesbezügliche Beanstandungen verpflichten uns zu keiner Ersatzleistung.

Verlagsleiter: Mirko Reise

Erscheinungsweise und Bezugsmöglichkeiten:

Das Amtsblatt erscheint in der Regel monatlich und wird kostenlos an die Haushalte der Gemeinde Sonnenstein verteilt. Im Bedarfsfall können Einzelstücke zum Preis von 2,50 € (inklusive Porto und 7 % MwSt.) beim Verlag (siehe oben) bestellt und bezogen werden.

Für Veröffentlichungen Dritter wird keine Gewähr übernommen. Irrtümer und Druckfehler vorbehalten.

Hinweis: Für den Inhalt in diesem Blatt eventuell abgedruckter Wahlwerbung und/oder Anzeigen mit politischem Inhalt ist ausschließlich die jeweilige Partei/politische Gruppierung verantwortlich.

Amtlicher Teil

**Öffentliche Bekanntmachungen
der Gemeinde Sonnenstein**

Bekanntmachung

Mit Beschluss vom 9. März 2020 Nr. 7-8/2020-GR hat der Gemeinderat der Gemeinde Sonnenstein die Neufassung der Satzung zur Regelung der Aufwandsentschädigung für die Ehrenbeamten und ehrenamtlichen Feuerwehrangehörigen, die ständig zu besonderen Dienstleistungen herangezogen werden, der Freiwilligen Feuerwehr beschlossen.

Das Landratsamt Eichsfeld hat mit Schreiben vom 22. April 2020 diese Satzung zur Regelung der Aufwandsentschädigung für die Ehrenbeamten und ehrenamtlichen Feuerwehrangehörigen, die ständig zu besonderen Dienstleistungen herangezogen werden, der Freiwilligen Feuerwehr bestätigt.

Die Satzung wird hiermit in vollem Wortlaut im Amtsblatt der Gemeinde Sonnenstein Jahrgang 10, Nummer 5 vom 16. Mai 2020 öffentlich bekannt gemacht.

Gemeinde Sonnenstein, 16.05.2020
gez. Ertmer
Bürgermeisterin

Satzung

**zur Regelung der Aufwandsentschädigung
für die Ehrenbeamten und ehrenamtlichen Feuer-
wehrangehörigen, die ständig zu besonderen Dienst-
leistungen herangezogen werden, der Freiwilligen
Feuerwehr der Gemeinde Sonnenstein**

Aufgrund des § 19 Abs. 1 Satz 1 i. V. m. § 2 Abs. 1 und 2 der Thüringer Kommunalordnung (ThürKO), in der Fassung der Bekanntmachung vom 28. Januar 2003 (GVBl. S. 41), zuletzt geändert durch Artikel 2 des Gesetzes vom 16. Oktober 2019 (GVBl. S. 429, 433) und des § 2 der Thüringer Feuerwehr-Entscheidungsverordnung (ThürFwEntschVO) vom 26. Oktober 2019 (GVBl. 2019 S. 457), hat der Gemeinderat der Gemeinde Sonnenstein am 09.03.2020 die nachstehende Satzung beschlossen:

§ 1 Grundsatz

Die Aufwandsentschädigung wird nur für ehrenamtliche Tätigkeit gewährt.

§ 2 Höhe der Aufwandsentschädigung

(1) Der Ortsbrandmeister erhält eine monatliche Aufwandsentschädigung in Höhe von 140,00 Euro, die sich aus 80,00 Euro Grundbetrag und 6,00 Euro Zuschlag pro Ortsteilwehr zusammensetzt.

(2) Wehrführer erhalten eine monatliche Aufwandsentschädigung in Höhe von 50,00 Euro.

(3) Zug- und Verbandsführer mit Aufgaben, die mit denen des Wehrführers vergleichbar sind, erhalten eine monatliche Aufwandsentschädigung in Höhe von 40,00 Euro.

(4) Leiter einer Jugendfeuerwehr erhalten eine monatliche Aufwandsentschädigung in Höhe von 40,00 Euro.

(5) Die Vertreter der Positionen nach (1) und (2) erhalten jeweils die Hälfte des für die Position vorgesehenen Betrages (§ 6 Abs. 6 ThürFwEntschVO). Nimmt der jeweilige Vertreter die Aufgaben des Vertretenen zeitweise voll wahr, so richtet sich die Aufwandsentschädigung nach § 6 Abs. 7 ThürFwEntschVO.

(6) Die monatliche Aufwandsentschädigung beträgt für

- den Gerätewart 40,00 Euro

- Feuerwehrangehörige
 - a) für die Bedienung, Wartung und Pflege der Informations- und Kommunikationsmittel 45,00 Euro

§ 3 Inkrafttreten

Diese Satzung tritt rückwirkend zum 01.12.2019 in Kraft. Gleichzeitig tritt die Satzung zur Regelung der Aufwandsentschädigung für die Ehrenbeamten und ehrenamtlichen Feuerwehrangehörigen, die ständig zu besonderen Dienstleistungen herangezogen werden, der Freiwilligen Feuerwehr der Gemeinde Sonnenstein, vom 13.03.2013 außer Kraft.

Sonnenstein, den 22.04.2020
gez. Ertmer
Bürgermeisterin

**Bekanntmachung lt. Hauptsatzung
der Gemeinde Sonnenstein**

**Betr.: Öffentliche Auslegung des Entwurfes
des Bebauungsplanes Nr. 4 „Im Bärenatal“ der
Gemeinde Sonnenstein für den OT Weißenborn-
Lüderode gemäß § 3 Abs. 2 Baugesetzbuch (BauGB)**

Der Gemeinderat der Gemeinde Sonnenstein hat in seiner Sitzung am 03.05.2019 die Beteiligung der Öffentlichkeit und der Träger öffentlicher Belange zum Bebauungsplan Nr. 4 „im Bärenatal“ der Gemeinde Sonnenstein für den OT Weißenborn-Lüderode beschlossen.

Der Entwurf des Bebauungsplanes Nr. 4 „Im Bärenatal“ der Gemeinde Sonnenstein für den OT Weißenborn-Lüderode kann entsprechend § 3 Abs. 2 BauGB, in Verbindung mit § 3 Thüringer Bekanntmachungsverordnung in der Zeit vom

25.05.2020 bis 26.06.2020

während der allgemeinen Dienstzeiten

Montag	9:00 bis 12:00	14:00 bis 16:00 Uhr
Dienstag	9:00 bis 12:00	14:00 bis 18:00 Uhr
Mittwoch	9:00 bis 12:00 Uhr	
Donnerstag	9:00 bis 12:00	14:00 bis 16:00 Uhr
Freitag	9:00 bis 12:00 Uhr	

im Bauverwaltungsamt der Gemeinde Sonnenstein OT Weißenborn-Lüderode, Bahnhofstraße 12, 37345 Sonnenstein eingesehen und über dessen Inhalt Auskunft verlangt werden. Weiterhin können die nach § 3 Abs. 2 Satz 1 BauGB auszulegenden Unterlagen im Internet in diesem Zeitraum abgerufen werden:

www.gemeinde-sonnenstein.de

Zu den wesentlichen bereits vorliegenden umweltbezogenen Stellungnahmen, die im Rahmen der Offenlage mit ausgelegt werden, gehören neben der Begründung mit Umweltbericht und dem Antrag auf Ausnahme nach § 30 Abs. 3 BNatSchG

- Landkreis Eichsfeld, Bauleitplanung vom 27.02.2018 und 18.11.2019
- Thüringer Landesverwaltungsamt Weimar vom 23.02.2018 und 19.11.2019
- Thüringer Landesanstalt für Umwelt und Geologie vom 01.03.2018
- Thüringer Landesamt für Umwelt, Bergbau und Naturschutz vom 19.11.2019
- Thüringer Landesbergamt vom 02.03.2018
- Wasser- und Abwasserzweckverband „Eichsfelder Kessel“ vom 05.03.2019 und 20.11.2019

In den genannten Unterlagen werden Angaben zu folgenden Themenblöcken gegeben:

- Schutzgüter Tiere, Pflanzen, Boden, Wasser, Luft, Klima und das Wirkungsgefüge zwischen ihnen sowie auf die Landschaft und biologische Vielfalt
- Umweltbezogene Auswirkungen auf den Menschen
- Umweltbezogenen Auswirkungen auf Kulturgüter und sonstige Sachgüter
- Die Wechselwirkungen zwischen den vorgenannten Belangen

Ziel der Planung:

Ziel der Planung ist die Entwicklung von weiteren Wohnbauflächen in der Gemeinde Sonnenstein im Ortsteil Weißenborn-Lüderode.

Hinweise:

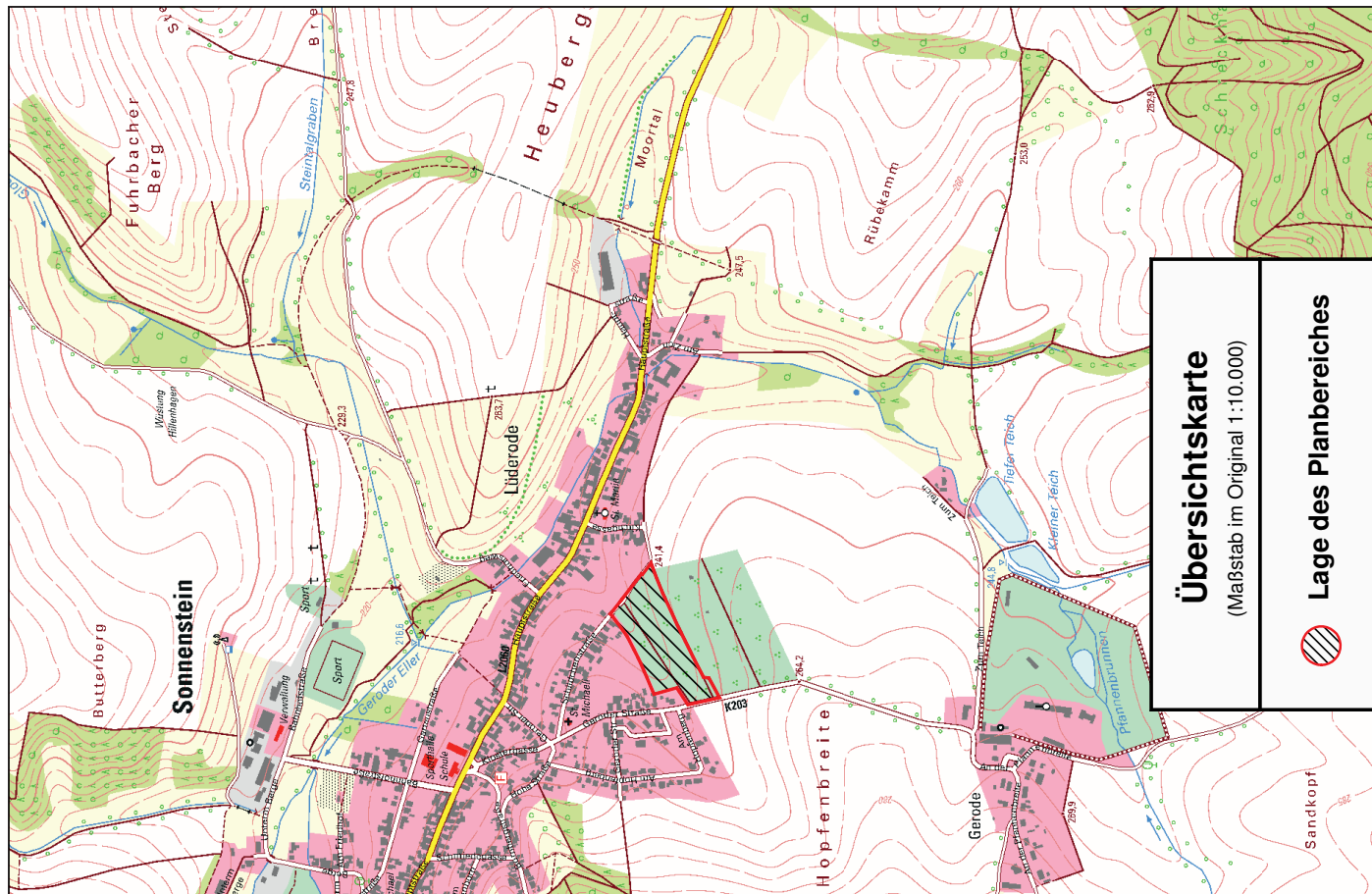
Während dieser Auslegungsfrist können von jedermann Anregungen/ Stellungnahmen schriftlich oder zur Niederschrift vorgebracht werden.

Bei der Abgabe von Stellungnahmen ist die Angabe der Anschrift des Verfassers zweckmäßig. Eine Mitteilung des Abwägungsergebnisses ist andernfalls nicht möglich. Ohne Zuordnung der Stellungnahme kann die Einschätzung der Betroffenheit privater Belange erschwert sein.

Mit der Abgabe der Stellungnahme wird in die Erhebung, Verarbeitung und Nutzung personenbezogener Daten zum Zwecke der Durchführung des Bauleitverfahrens eingewilligt. Über die Stellungnahmen wird in öffentlicher Sitzung des Gemeinderates beraten und entschieden. Nicht fristgerecht abgegebene Stellungnahmen können bei der Beschlussfassung unberücksichtigt bleiben.

Sonnenstein, den 16.05.2020

gez. Ertmer
Bürgermeisterin



Bekanntmachung lt. Hauptsatzung der Gemeinde Sonnenstein

Betr.: Öffentliche Auslegung des Entwurfes des Vorhabenbezogenen Bebauungsplanes „Neubau Werkstatt/Fahrzeughalle, Büro und 3 Ferienwohnungen Sonderstraße 18“ der Gemeinde Sonnenstein im OT Holungen

Der Gemeinderat der Gemeinde Sonnenstein hat in seiner Sitzung am 09.09.2019 den Beschluss Nr. 26-3/2019-GR über die Beteiligung der Öffentlichkeit und der Behörden und sonstigen Trägern öffentlicher Belange zum Entwurf des Vorhabenbezogenen Bebauungsplanes „Neubau Werkstatt/Fahrzeughalle, Büro und 3 Ferienwohnungen Sonderstraße 18“ der Gemeinde Sonnenstein im OT Holungen gemäß § 3 Abs. 1 BauGB gefasst. Der Entwurf des Vorhabenbezogenen Bebauungsplanes „Neubau Werkstatt/Fahrzeughalle, Büro und 3 Ferienwohnungen Sonderstraße 18“ der Gemeinde Sonnenstein im OT Holungen kann entsprechend § 3 Abs. 1 BauGB, in Verbindung mit § 3 Thüringer Bekanntmachungsverordnung in der Zeit vom

25.05.2020 bis 26.06.2020

während der allgemeinen Dienstzeiten

Montag	9:00 bis 12:00	14:00 bis 16:00 Uhr
Dienstag	9:00 bis 12:00	14:00 bis 18:00 Uhr
Mittwoch	9:00 bis 12:00 Uhr	
Donnerstag	9:00 bis 12:00	14:00 bis 16:00 Uhr
Freitag	9:00 bis 12:00 Uhr	

im Bauverwaltungsamt der Gemeinde Sonnenstein OT Weißenborn-Lüderode, Bahnhofstraße 12, 37345 Sonnenstein eingesehen und über dessen Inhalt Auskunft verlangt werden.

Weiterhin können die nach § 3 Abs. 1 BauGB auszulegenden Unterlagen im Internet in diesem Zeitraum abgerufen werden:

www.gemeinde-sonnenstein.de

Während dieser Auslegungsfrist können von jedermann Anregungen schriftlich oder zur Niederschrift vorgebracht werden. Bei der Abgabe von Stellungnahmen ist die Angabe der Anschrift des Verfassers zweckmäßig. Eine Mitteilung des Abwägungsergebnisses ist andernfalls nicht möglich. Ohne Zuordnung der Stellungnahme kann die Einschätzung der Betroffenheit privater Belange erschwert sein.

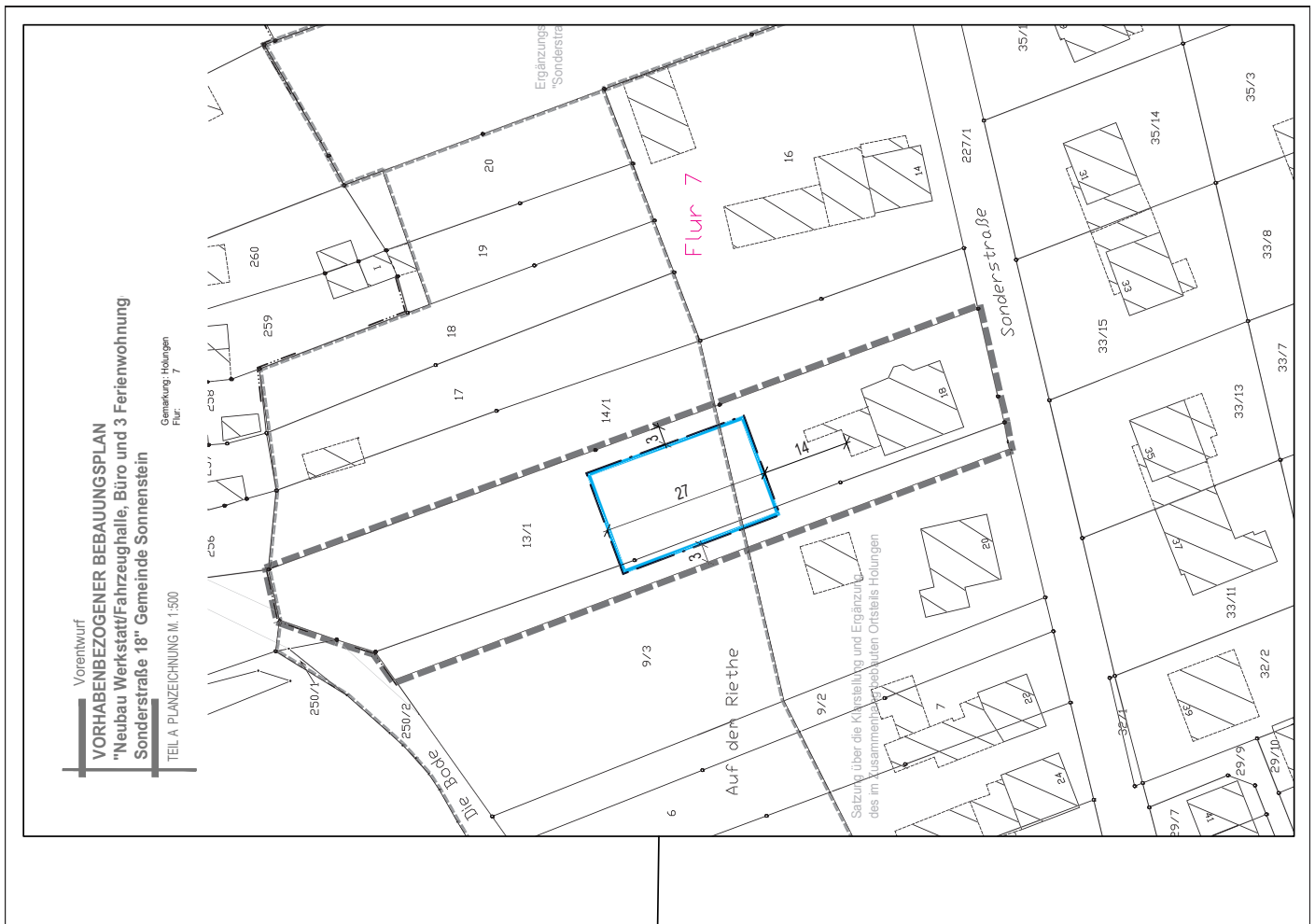
Mit der Abgabe der Stellungnahme wird in die Erhebung, Verarbeitung und Nutzung personenbezogener Daten zum Zwecke der Durchführung des Bauleitverfahrens eingewilligt. Über die Stellungnahmen wird in öffentlicher Sitzung des Gemeinderates beraten und entschieden.

Nicht fristgerecht abgegebene Stellungnahmen können bei der Beschlussfassung unberücksichtigt bleiben.

Sonnenstein, den 16.05.2020

gez. Ertmer
Bürgermeisterin

Die Übersichtskarte hierzu finden Sie auf der nächsten Seite.



Bekanntmachung lt. Hauptsatzung der Gemeinde Sonnenstein

Betr.: Öffentliche Auslegung des Entwurfes der Satzung der Gemeinde Sonnenstein für den OT Zwinge über die Klarstellung und Ergänzung des im Zusammenhang bebauten Ortsteils gemäß § 34 Abs. 4 Nr. 1 und 3 Baugesetzbuch (BauGB)

Der Gemeinderat der Gemeinde Sonnenstein hat in seiner Sitzung am 09.03.2020 den Beschluss Nr. 4-8/2020-GR über die Beteiligung der Öffentlichkeit und der Behörden und sonstigen Trägern öffentlicher Belange zum Entwurf der Satzung der Gemeinde Sonnenstein für den OT Zwinge über die Klarstellung und Ergänzung des im Zusammenhang bebauten Ortsteils gemäß § 34 Abs. 4 Nr. 1 und 3 BauGB gefasst.

Das Verfahren wird gemäß § 13 BauGB im vereinfachten Verfahren durchgeführt. Von einer Umweltprüfung gemäß § 2 Abs. 4 BauGB und einem Umweltbericht gemäß § 2a BauGB kann abgesehen werden. Dennoch muss sich mit einem abwägungsgerechten Ausgleich befasst werden. Aus Gründen der Umweltvorsorge wird für die Satzung eine Abschätzung der Umweltfolgen vorgenommen und in der Begründung mit folgenden umweltbezogenen Angaben dargestellt:

- Tiere, Pflanzen
- Boden und Wasser
- Luft und Klima
- Landschaft und Kulturgüter
- Ortsbild / Naherholung
- Auswirkungen auf den Menschen

Der Entwurf der Satzung der Gemeinde Sonnenstein für den Ortsteil Zwinge über die Klarstellung und Ergänzung des im Zusammenhang bebauten Ortsteils gemäß § 34 Abs. 4 Nr. 1 und 3 BauGB kann entsprechend § 3 Abs. 1 BauGB, in Verbindung mit § 3 Thüringer Bekanntmachungsverordnung in der Zeit vom

25.05.2020 bis 26.06.2020

während der allgemeinen Dienstzeiten

Montag	9:00 bis 12:00	14:00 bis 16:00 Uhr
Dienstag	9:00 bis 12:00	14:00 bis 18:00 Uhr
Mittwoch	9:00 bis 12:00 Uhr	
Donnerstag	9:00 bis 12:00	14:00 bis 16:00 Uhr
Freitag	9:00 bis 12:00 Uhr	

im Bauverwaltungsamt der Gemeinde Sonnenstein OT Weißenborn-Lüderode, Bahnhofstraße 12, 37345 Sonnenstein eingesehen und über dessen Inhalt Auskunft verlangt werden. Weiterhin können die nach § 3 Abs. 1 BauGB auszulegenden Unterlagen im Internet in diesem Zeitraum abgerufen werden:

www.gemeinde-sonnenstein.de

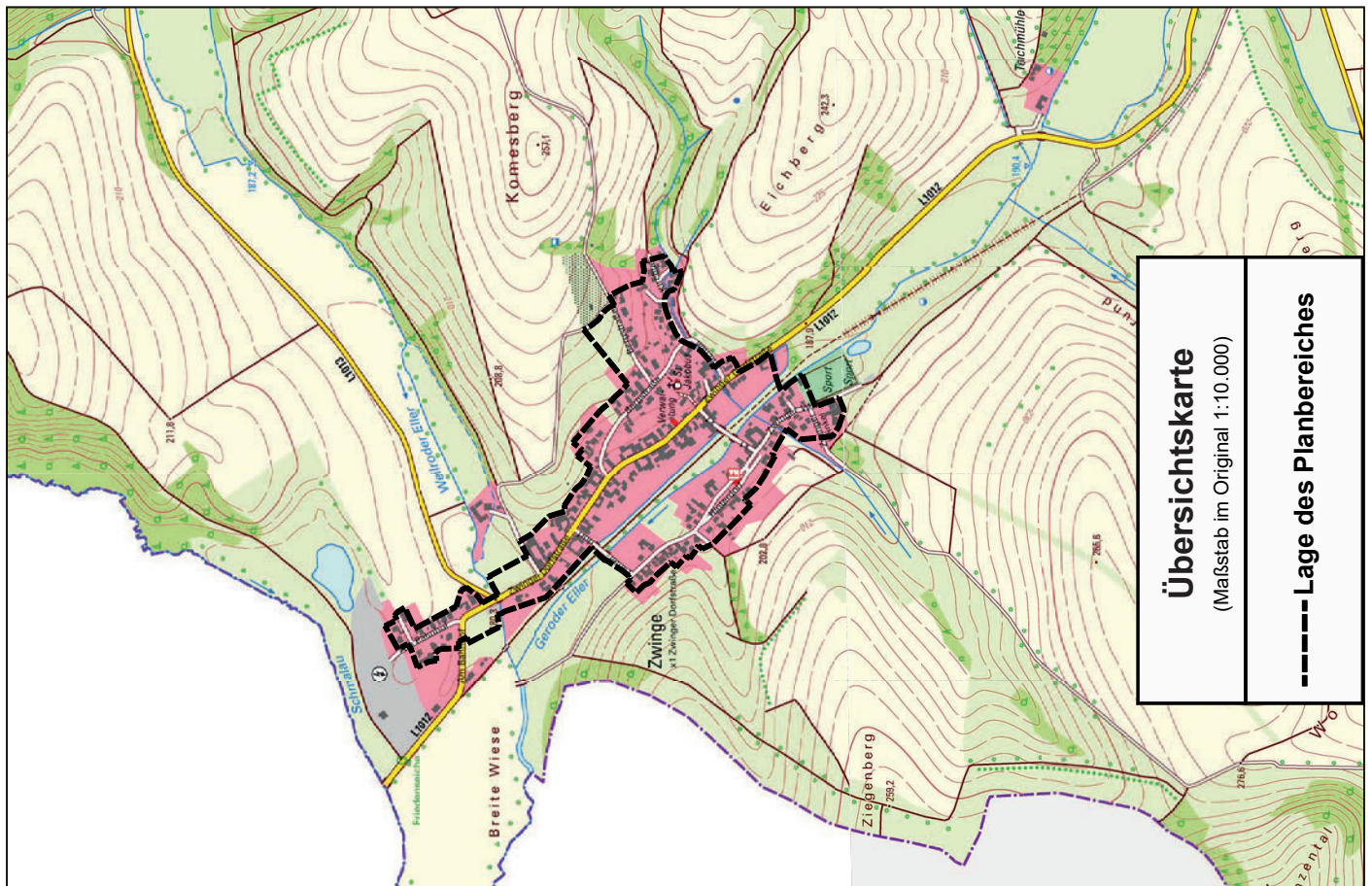
Während dieser Auslegungsfrist können von jedermann Anregungen schriftlich oder zur Niederschrift vorgebracht werden. Bei der Abgabe von Stellungnahmen ist die Angabe der Anschrift des Verfassers zweckmäßig. Eine Mitteilung des Abwägungsergebnisses ist andernfalls nicht möglich. Ohne Zuordnung der Stellungnahme kann die Einschätzung der Betroffenheit privater Belange erschwert sein.

Mit der Abgabe der Stellungnahme wird in die Erhebung, Verarbeitung und Nutzung personenbezogener Daten zum Zwecke der Durchführung des Bauleitverfahrens eingewilligt. Über die Stellungnahmen wird in öffentlicher Sitzung des Gemeinderates beraten und entschieden.

Nicht fristgerecht abgegebene Stellungnahmen können bei der Beschlussfassung unberücksichtigt bleiben.

Sonnenstein, den 16.05.2020
gez. Ertmer
Bürgermeisterin

Die Übersichtskarte hierzu finden Sie auf der nächsten Seite.



Bekanntmachung lt. Hauptsatzung der Gemeinde Sonnenstein

Betr.: Öffentliche Auslegung des Entwurfes der 1. Änderung der Ergänzungssatzung „Im Hinterdorf“ der Gemeinde Sonnenstein für den OT Zwinge gemäß § 3 Abs. 2 Baugesetzbuch (BauGB)

Der Gemeinderat der Gemeinde Sonnenstein hat in seiner Sitzung am 09.03.2020 die Beteiligung der Öffentlichkeit und der Träger öffentlicher Belange zur 1. Änderung der Ergänzungssatzung „Im Hinterdorf“ der Gemeinde Sonnenstein für den OT Zwinge beschlossen. Das Verfahren wird gemäß § 13 BauGB im beschleunigten Verfahren durchgeführt, deshalb wird von der Umweltprüfung nach § 2 Abs. 4, von dem Umweltbericht nach § 2a, von der Angabe nach § 3 Abs. 2 Satz 2, welche Arten umweltbezogener Informationen verfügbar sind sowie von der zusammenfassenden Erklärung nach § 6 Abs. 5 Satz 3 und § 10 Abs. 4 abgesehen; § 4c wird nicht angewendet.

Der Entwurf der 1. Änderung der Ergänzungssatzung „Im Hinterdorf“ der Gemeinde Sonnenstein für den OT Zwinge kann entsprechend § 3 Abs. 2 BauGB, in Verbindung mit § 3 Thüringer Bekanntmachungsverordnung in der Zeit vom

25.05.2020 bis 26.06.2020

während der allgemeinen Dienstzeiten

Montag	9:00 bis 12:00	14:00 bis 16:00 Uhr
Dienstag	9:00 bis 12:00	14:00 bis 18:00 Uhr
Mittwoch	9:00 bis 12:00 Uhr	
Donnerstag	9:00 bis 12:00	14:00 bis 16:00 Uhr
Freitag	9:00 bis 12:00 Uhr	

im Bauverwaltungsamt der Gemeinde Sonnenstein OT Weißenborn-Lüderode, Bahnhofstraße 12, 37345 Sonnenstein eingesehen und über dessen Inhalt Auskunft verlangt werden.

Weiterhin können die nach § 3 Abs. 2 Satz 1 BauGB auszuliegenden Unterlagen im Internet in diesem Zeitraum abgerufen werden:

www.gemeinde-sonnenstein.de

Ziel der Planung:

Ziel der Änderung ist es, den Bau von Wohnhäusern mit variablen Dachformen zu ermöglichen.

Hinweise:

Während dieser Auslegungsfrist können von jedermann Anregungen/ Stellungnahmen schriftlich oder zur Niederschrift vorgebracht werden.

Bei der Abgabe von Stellungnahmen ist die Angabe der Anschrift des Verfassers zweckmäßig. Eine Mitteilung des Abwägungsergebnisses ist andernfalls nicht möglich. Ohne Zuordnung der Stellungnahme kann die Einschätzung der Betroffenheit privater Belange erschwert sein.

Mit der Abgabe der Stellungnahme wird in die Erhebung, Verarbeitung und Nutzung personenbezogener Daten zum Zwecke der Durchführung des Bauleitverfahrens eingewilligt. Über die Stellungnahmen wird in öffentlicher Sitzung des Gemeinderates beraten und entschieden.

Nicht fristgerecht abgegebene Stellungnahmen können bei der Beschlussfassung unberücksichtigt bleiben.

Sonnenstein, den 16.05.2020

gez. Ertmer
Bürgermeisterin

Die Übersichtskarte hierzu finden Sie auf der nächsten Seite.



Bekanntmachungen anderer Behörden

Flurbereinigungsverfahren Günzerode und Holbach

Thüringer Landesamt für Bodenmanagement und Geoinformation
 Flurbereinigungsgebiet Gotha
 Hans-C.-Wirz-Straße 2
 99867 Gotha
 Flurbereinigungsverfahren Günzerode, Az. 1-3-0715
 Flurbereinigungsverfahren Holbach, Az. 1-3-0717

Öffentliche Bekanntmachung

Das Thüringer Landesamt für Bodenmanagement und Geoinformation beabsichtigt für folgende Grundstücke

Gemarkung Epschenrode, Flur 1, Flurst.Nr. 30, 31, 32, 34/1, 35/1, 35/2, 36

Gemarkung Epschenrode, Flur 2, Flurst.Nr. 18, 19/2, 19/3, 19/4, 19/5, 19/6, 21, 22/1, 22/2, 23, 24, 25/1, 27, 29/3, 29/4, 29/5, 29/6, 31, 32/1, 35/1, 35/2, 35/3, 35/4, 35/5, 36/1, 39/1, 40/1, 43/1, 44/1, 46/1, 49/1, 50/1, 54/1, 55, 56, 58/1, 58/2, 58/3, 58/4, 59/1, 59/2, 59/3, 59/4, 59/5, 62/1, 63/1, 65, 67/1, 72, 73/1, 76/2, 76/3, 77, 78, 79, 82/1, 84, 85/2, 85/3, 85/4, 86/1, 87, 88, 89/1, 91, 92, 93, 95/1, 97/1, 101/1, 102, 103, 105/1, 105/2, 107/1, 107/2, 107/3, 107/4, 107/5, 107/6, 107/7, 107/8, 108/1, 108/2, 108/3, 109/1, 112/1, 113, 143/30, 144/30, 171/105, 172/105, 177/107, 197/108, 210/85, 213/80, 214/81, 217/83, 219/82, 220/81, 221/80, 234/85, 237/85, 301/52, 302/52, 310/83, 313/58, 335/68, 336/68, 337/71

Gemarkung Großwechungen, Flur 7, Flurst.Nr. 4, 5, 6/1, 8/1, 10/2, 10/3, 10/4, 11, 13, 14/2, 14/3, 15, 16, 17, 18, 19, 20, 23/4, 156/12, 157/12

Gemarkung Günzerode, Flur 1, Flurst.Nr. 1, 2/1, 2/3, 2/4, 3/1, 3/2, 4/2, 4/3, 6/1, 6/2, 7/1, 7/2, 8/2, 8/3, 10/2, 10/3, 11/1, 11/2,

12/1, 12/2, 13/1, 13/2, 13/3, 13/4, 13/5, 13/6, 13/7, 13/8, 14/1, 14/2, 14/3, 14/4, 15/2, 15/3, 16/3, 16/4, 16/5, 16/6, 17/2, 23/7, 24/10, 24/12, 24/13, 24/14, 24/15, 24/16, 24/17, 30/36, 30/61, 30/63, 30/65, 30/67, 30/69, 30/71, 30/73, 30/75, 30/77, 30/79, 42/1, 42/3, 42/4, 42/5, 42/6, 44/1, 47/1, 48/1, 50/3, 52/1, 52/2, 52/3, 52/5, 52/15, 52/17, 52/18, 52/19, 52/20, 52/21, 52/22, 52/29, 52/30, 52/32, 52/34, 52/38, 52/41, 52/42, 52/44, 52/47, 52/48, 52/49, 52/50, 52/51, 52/53, 52/54, 52/56, 52/57, 52/59, 52/60, 52/62, 52/63, 52/65, 52/66, 52/69, 52/70, 52/72, 52/74, 52/75, 52/76, 52/77, 52/78, 52/79, 52/80, 52/81, 52/82, 52/83, 56/2, 56/3, 57/2, 57/3, 58/2, 58/3, 59/2, 59/3, 60, 62/10, 62/11, 62/12, 62/13, 62/14, 62/15, 62/16, 62/17, 62/18, 62/19, 64/7, 64/8, 64/9, 64/10, 64/38, 64/39, 64/41, 64/42, 64/44, 64/45, 64/46, 64/47, 64/48, 64/49, 64/50, 64/51, 64/52, 64/54, 64/55, 64/57, 64/58, 64/60, 64/61, 64/63, 64/64, 64/66, 64/67, 64/69, 64/70, 64/71, 64/72, 64/73, 64/75, 64/76, 64/78, 64/79, 64/81, 64/82, 64/84, 64/85, 64/87, 64/88, 64/90, 64/92, 64/94, 64/95, 64/96, 64/98, 64/100, 64/101, 64/103, 64/104, 64/106, 64/107, 64/109, 64/110, 64/112, 64/113, 64/115, 64/116, 64/118, 64/120, 64/122, 64/124, 64/126, 64/128, 64/130, 64/132, 64/133, 64/135, 64/136, 64/138, 64/139, 64/140, 64/144, 64/145, 67/1, 67/2, 67/3, 68/1, 68/2, 68/3, 69/1, 69/2, 69/3, 70/1, 70/2, 70/3, 71/1, 71/2, 71/3, 72/2, 72/3, 74/3, 74/4, 75/2, 75/3, 76/2, 76/3, 77/2, 77/3, 78/2, 78/3, 78/5, 79, 102/61, 103/6, 106/42

Gemarkung Günzerode, Flur 2, Flurst.Nr. 48/31, 48/46

Gemarkung Günzerode, Flur 3, Flurst.Nr. 31/5, 34/17, 34/18, 34/19, 34/20, 34/21, 34/22, 34/27, 34/28, 34/29, 34/30, 34/35, 34/36, 34/38, 34/39, 34/48, 34/49, 34/50, 34/51, 34/53, 34/54, 34/55, 34/60, 34/63, 34/64, 34/65, 34/68, 34/69, 34/70, 34/71, 34/80, 34/82, 34/84, 34/85, 34/87, 34/88, 34/90, 34/91, 34/93, 34/94, 34/96, 34/97, 34/99, 34/100, 34/102, 34/103, 34/105, 34/107, 34/110, 34/111, 34/112, 34/114, 34/116, 34/118, 34/120, 34/122, 34/124, 34/126, 34/128, 34/133, 34/134, 34/135, 34/136, 34/137, 34/138, 34/139, 34/140, 34/141, 34/143, 34/144, 34/145, 34/146, 34/153, 34/154, 34/155, 34/156, 34/158, 35/3, 35/4, 37/3, 39/3, 39/10, 39/11, 39/12, 39/13, 39/14, 39/15, 42/3, 43/3, 44, 45, 47/1, 47/2, 47/3, 48/1, 48/2, 49/1, 49/2, 51/1, 51/2, 52, 53/1, 56, 57, 58/5, 59

Gemarkung Haferungen, Flur 1, Flurst.Nr. 1/1, 1/2, 1/3, 1/4, 1/5, 1/6, 1/7, 1/8, 1/9, 1/10, 1/11, 1/12, 1/13, 1/14, 1/15, 1/16, 1/17, 1/18, 1/19, 1/20, 1/21, 1/22, 1/23, 1/24, 1/25, 1/26, 1/27, 1/28, 1/29, 1/30, 1/32, 1/33, 1/34, 1/35, 1/36, 1/37, 1/38, 1/40, 1/42, 1/44, 1/46, 1/48, 1/50, 1/51, 1/52, 1/53, 1/54, 1/55, 1/56, 1/58, 1/59, 1/60, 1/74, 1/75, 1/76, 1/77, 1/81, 1/82, 1/83, 1/84, 1/86, 1/89, 1/91, 3/1, 4/1, 4/3, 4/4, 4/5, 4/6, 4/7, 4/9, 4/10, 4/11, 4/12, 4/13, 5/2, 6/1, 6/2, 7/1, 7/2, 7/3, 7/4, 7/5, 7/6, 7/7, 8/1, 8/2, 8/3, 8/4, 8/5, 9/1, 9/2, 9/3, 9/4, 9/6, 9/8, 9/10, 9/11, 9/22, 9/23, 9/36, 9/38, 9/40, 9/44, 9/47, 9/50, 9/53, 10/2, 12/4, 13/4, 13/5, 14/1, 14/2, 14/3, 15/2, 15/3, 15/4, 15/6, 15/7, 15/8, 15/9, 15/10, 59/39, 146/6, 260/1, 261/1, 262/1, 263/1, 264/1, 265/1, 266/15, 267/15, 268/15, 269/15, 270/15, 271/15, 272/15, 273/15, 274/15, 275/15

Gemarkung Haferungen, Flur 2, Flurst.Nr. 1/1, 1/2, 2, 4, 5, 6, 7, 8, 9, 10, 11, 12, 13, 14, 15/1, 15/2, 16/1, 16/2, 17/1, 17/2, 18/1, 18/2, 19/7, 19/8, 19/9, 19/10, 19/11, 19/12, 19/13, 19/14, 19/15, 19/16, 19/17, 19/18, 20/1, 20/2, 21/1, 21/2, 21/3, 21/4, 21/5, 22/1, 22/2, 22/3, 23, 24/2, 25/1, 25/2, 25/3, 25/4, 25/5, 25/6, 25/7, 26/1, 28/1, 30/1, 32/1, 33, 36/1, 38/1, 40/1, 41, 42/1, 42/2, 43/1, 43/2, 44/2, 44/5, 44/7, 45/1, 45/2, 45/3, 45/4, 45/6, 45/7, 45/8, 47/1, 47/2, 47/3, 47/4, 47/5, 47/6, 50/1, 51, 52/1, 54, 55, 57, 58, 59, 60/1, 62, 63, 64, 65/3, 66/3, 70/61, 71/61, 72/61, 73/61, 74/56, 84/15, 86, 87, 88, 89, 108/47, 123/48, 124/47

Gemarkung Holbach, Flur 1, Flurst.Nr. 39/6, 39/7, 39/8, 39/9, 39/10, 39/11, 39/12, 39/13, 39/14, 39/15, 39/16, 39/17, 40/1, 40/2, 41/2, 42/1, 42/2, 42/3, 42/4, 46/1, 46/2, 46/5, 46/6, 46/7, 46/8, 47/2, 47/5, 47/6, 47/7, 47/8, 48/2, 48/3, 48/5, 48/6, 48/7, 48/8, 48/9, 48/10, 48/12, 48/13, 48/14, 48/15, 48/16, 49/1, 49/2, 49/3, 49/4, 49/5, 50/3, 50/20, 50/21, 50/22, 50/26, 51/1, 51/3, 51/5, 51/6, 51/7, 52/1, 52/3, 52/4, 53/1, 53/2, 54/3, 54/4, 54/5, 55/1, 55/7, 57/2, 57/3, 59/1, 59/2, 61/11, 62/2, 63/27, 63/29, 63/70, 63/71, 63/73, 63/75, 63/77, 63/82, 150/53, 151/40, 153/41, 165/39, 166/39, 167/39

Gemarkung Kleinwechungen, Flur 1, Flurst.Nr. 43/62, 43/63, 83/3, 83/10, 84/5, 88/1, 88/2, 89/2, 90/4, 90/5, 91/2, 132/85, 138/87, 141/86, 142/90, 145, 146, 147, 148, 149, 150, 151

Gemarkung Kleinwechungen, Flur 3, Flurst.Nr. 1, 2, 3/3, 3/4, 4/2, 5/2, 7/2, 7/4, 7/5, 9/1, 9/2, 12/1, 12/4, 13/2, 13/3, 13/5, 14/1, 14/2, 15/1, 15/2, 16/1, 16/3, 16/4, 16/5, 17/2, 18/2, 18/4, 18/5, 28/8, 28/9, 29/3, 29/4, 29/5, 29/11, 29/12, 30/1, 30/2, 31/1, 31/4, 31/5, 31/6, 31/7, 31/8, 33/1, 33/2, 34/3, 34/4, 34/5, 34/6, 34/7, 34/8, 34/9, 34/10, 34/11, 35/1, 35/2, 36, 37/8, 37/9, 43, 44, 61/5, 65/5

Gemarkung Liebenrode, Flur 3, Flurst.Nr. 46/1, 49/14, 49/16, 49/18, 49/20, 49/22, 49/24, 49/26, 49/28, 49/30, 49/32, 54/2, 56/1, 56/3, 56/4, 57/1, 63/1, 63/2, 63/4, 97/56, 98/56, 99/56, 100/56, 101/56, 102/56, 103/56, 107/62, 108/61, 113/60, 114/59, 130/58

Gemarkung Liebenrode, Flur 4, Flurst.Nr. 3/2, 3/5, 3/6, 5/1, 5/2, 5/3, 5/4, 5/5, 5/6, 5/7, 5/8, 5/10, 5/11, 7/5, 11/2, 12/3, 21/1, 21/2, 21/4, 23/1, 23/2, 23/3, 24/1, 24/2, 24/3, 24/4, 25/1, 25/2, 25/3, 26, 27, 28, 28/1, 28/2, 28/3, 28/4, 33/28, 34/28, 35/28, 46/24, 48/24, 49/24, 50/24, 52/24, 53/24, 55/5, 56/24, 57/24, 60/24, 61/24, 63/24

Gemarkung Limlingerode, Flur 2, Flurst.Nr. 489/36, 490/76, 491/76

Gemarkung Limlingerode, Flur 3, Flurst.Nr. 400/7

Gemarkung Pützingen, Flur 1, Flurst.Nr. 1, 2, 3/2, 3/3, 3/4, 5/3, 5/4, 5/5, 5/6, 5/7, 5/8, 6, 8/1, 8/2, 9/3, 11/3, 13/3, 16/3, 16/4, 17/3, 17/6, 17/7, 17/8, 17/9, 17/10, 17/11, 17/12, 17/14, 23/2, 24/3, 24/4, 25/2, 27, 28/1, 28/2, 28/3, 28/4, 28/5, 28/6, 31/1, 34, 35, 36, 37, 38/1, 38/2, 38/3, 38/4, 39, 40, 41/6, 41/7, 42/8, 42/11, 42/13, 42/14, 52/26, 52/50, 62, 63, 64/1, 65, 66, 67, 69, 70, 74/6, 74/8, 74/9, 75/4, 76/1, 76/2, 76/4, 77/2, 77/3, 77/4, 78, 79/1, 83/2, 89/1, 90/1, 93/1, 94/1, 95/1, 95/2, 95/3, 95/4, 95/5, 95/6, 95/7, 95/8, 95/9, 95/10, 95/11, 95/12, 95/13, 95/14, 95/15, 95/16, 95/17, 95/18, 95/19, 95/20, 95/21, 95/22, 95/23, 95/24, 95/25, 95/26, 95/27, 95/28, 95/29, 95/30, 95/31, 95/32, 95/33, 95/34, 157/33, 166/42, 167/42, 171/68, 172/68, 173/22, 174/22, 193/80, 194/81, 220/95, 221/95, 222/95, 228/28, 231/84, 232/84, 233/90, 234/90, 243/29, 244/29

Gemarkung Pützingen, Flur 2, Flurst.Nr. 1, 2/1, 2/2, 2/3, 2/4, 2/5, 2/6, 3, 5/1, 7/1, 8, 9/1, 11/1, 12/1, 12/3, 12/4, 13/2, 13/3, 13/4, 13/5, 15/2, 15/3, 17/2, 17/3, 19/2, 19/3, 21/2, 21/3, 22/1, 22/3, 22/4, 23/1, 23/2, 24, 25, 26, 27, 28, 29, 30, 31, 33/1, 33/3, 33/5, 33/7, 33/8, 33/9, 33/10, 33/11, 33/12, 33/13, 33/14, 33/15, 33/16, 33/17, 33/18, 33/19, 33/20, 36/2, 36/4, 36/6, 36/8, 36/10, 36/12, 36/14, 36/16, 36/20, 36/21, 36/22, 36/23, 36/24, 36/25, 36/26, 36/27, 36/28, 36/29, 36/30, 36/31, 36/33, 36/35, 36/36, 37/1, 37/2, 38/1, 38/2, 39/1, 39/2, 39/5, 39/6, 39/7, 39/8, 39/9, 39/13, 39/15, 39/16, 39/17, 39/18, 40, 44, 45/1, 49/2, 49/3, 50/5, 50/6, 50/7, 50/8, 50/9, 50/10, 50/11, 50/12, 50/13, 50/14, 50/15, 50/16, 50/17, 50/18, 50/19, 50/20, 50/22, 50/23, 51/1, 51/2, 51/3, 51/4, 52/2, 53/1, 53/2, 54/2, 54/3, 55/2, 55/3, 55/4, 57/1, 57/2, 57/3, 58/2, 58/3, 58/4, 59/1, 59/2, 61/12, 61/13, 61/15, 61/16, 61/17, 61/18, 61/19, 61/21, 61/22, 61/24, 61/25, 61/27, 61/28, 61/29, 61/30, 61/31, 61/33, 61/34, 61/36, 61/37, 61/39, 61/40, 61/42, 61/43, 61/45, 61/46, 61/47, 62/3, 62/4, 62/5, 62/6, 63/3, 63/4, 63/5, 63/6, 63/7, 63/8, 63/9, 63/10, 63/11, 63/13, 63/14, 63/16, 63/17, 63/19, 63/20, 63/21, 65/2, 65/4, 65/5, 65/6, 66/1, 66/3, 66/4, 66/5, 67/1, 67/3, 67/4, 67/5, 68/1, 68/4, 68/5, 68/6, 68/7, 68/8, 69/3, 69/4, 69/5, 71/1, 71/2, 71/3, 72/1, 72/2, 72/3, 73/1, 73/2, 73/3, 76/2, 76/3, 76/5, 76/7, 76/8, 77/2, 78/2, 78/4, 78/5, 78/6, 78/8, 78/9, 78/10, 78/11, 82/1, 82/2, 83/3, 83/4, 85/42, 86/43, 98/62, 100/62, 109/41, 110/41, 120/60, 127/60, 143/60, 148/32, 149/32, 150/32, 161/39, 162/39, 170/48, 174/48, 176/48, 178/48, 179/48, 187/33, 188/33, 189/33, 190/33

Gemarkung Schiedungen, Flur 1, Flurst.Nr. 61/1, 61/2, 62, 63, 64, 65, 111/1, 111/4, 117/1, 117/2, 117/3, 117/4, 117/5, 117/6, 117/7, 118, 295/66, 296/66, 297/66, 298/66, 299/66, 300/66, 313/72, 335/61

Gemarkung Schiedungen, Flur 5, Flurst.Nr. 21, 22, 23, 24, 25, 26, 27, 28, 29, 30, 38

Gemarkung Trebra, Flur 1, Flurst.Nr. 5, 8, 11, 18/3, 19, 20/1, 23/2, 23/3, 23/4, 23/5, 23/6, 23/9, 23/10, 23/12, 24/1, 24/2, 24/3, 24/4, 24/5, 24/6, 25, 26, 28/1, 28/2, 28/3, 28/4, 246/2, 249/1

Gemarkung Trebra, Flur 2, Flurst.Nr. 5/2, 16/1, 16/5, 47/1, 49, 53/1, 55, 56, 57/1, 60/1, 65/1, 67/1, 68, 70/1, 70/2, 72/1, 72/2, 74/1, 74/2, 74/3, 74/4, 74/5, 74/6, 74/7, 74/8, 74/9, 75/1, 75/2, 75/3, 75/4, 75/5, 75/6, 75/7, 76/1, 78/1, 78/4, 79/2, 79/4, 81/2, 81/4, 84/1, 84/2, 85, 86/2, 88, 89/2, 90/1, 90/2, 90/3, 90/8, 90/10, 90/12, 90/14, 91/2, 96/91, 110/87, 112/73, 118/47, 119/48, 120/47, 121/48, 122/47, 123/48, 136/16, 137/16, 138/16, 139/18, 145/16, 146/16, 147/16, 154/18, 161/69, 162/70, 163/70, 164/70, 165/69, 166/70, 167/16, 172/16, 186/63, 192/62, 197/54, 198/62, 211/51, 212/51

Gemarkung Trebra, Flur 3, Flurst.Nr. 44, 45, 46, 47, 48, 49, 50, 51, 52, 53, 54, 55/1, 56/1, 58/1, 60, 61, 63/1, 64/1, 66/1, 66/2, 66/3, 66/4, 68, 69, 74/1, 74/2, 76/3, 76/4, 76/5, 76/6, 76/7, 125/76, 132/76, 133/76, 141/55, 146/56, 147/57, 148/56, 149/57, 159/66, 160/67, 165/66, 166/66, 167/67, 168/66, 169/67, 174/66, 175/70, 176/71, 177/71, 178/71, 179/70, 180/70, 181/71, 185/72, 186/76, 192/43, 206/40, 207/41, 210/41, 211/42, 215/75, 218/76, 219/76, 222/76, 230/76, 231/76, 240

das **Flurbereinungsverfahren Günzerode** und für folgende Grundstücke

Gemarkung Etzelsrode, Flur 1, Flurst.Nr. 93/2, 95/1, 97, 100/1, 102, 103, 104, 105, 106, 117/1, 137/1, 163/107, 164/107, 165/99, 166/99, 226/95, 227/95, 228/98, 229/98, 230/98

Gemarkung Gratzungen, Flur 2, Flurst.Nr. 2/1, 3, 4/1, 5, 6, 7, 8, 11/1, 267/10, 268/10, 269/9, 270/9, 271/9, 272/9, 273/9, 274/9, 275/9

Gemarkung Holbach, Flur 1, Flurst.Nr. 50/23, 50/24, 60/2, 60/3, 60/4, 61/2, 61/3, 61/4, 61/5, 61/6, 61/7, 61/9, 61/12, 62/3, 63/6, 63/7, 63/17, 63/18, 63/19, 63/23, 63/24, 63/25, 63/32, 63/34, 63/35, 63/37, 63/38, 63/49, 63/50, 63/62, 63/74, 63/76, 63/78, 63/80, 63/84, 63/86, 63/88

Gemarkung Holbach, Flur 2, Flurst.Nr. 3/2, 3/3, 3/4, 3/5, 3/6, 3/7, 3/8, 3/9, 3/10, 3/11, 3/14, 3/15, 3/19, 3/21, 3/22, 3/23, 3/24, 3/25, 3/26, 3/27, 3/28, 3/30, 3/31, 3/32, 3/33, 3/34, 3/35, 3/36, 3/37, 3/38, 3/39, 3/40, 3/41, 3/42, 3/43, 3/44, 5/1, 5/2, 6, 7, 8/2, 8/4, 8/5, 8/6, 8/7, 8/8, 8/9, 9/3, 9/4, 9/5, 9/6, 9/7, 9/8, 9/9, 9/10, 10/1, 10/2, 10/3, 12/1, 12/2, 12/3, 12/5, 12/6, 12/7, 15, 16/1, 16/4, 16/8, 16/12, 16/13, 16/14, 16/15, 16/16, 16/17, 16/18, 16/19, 16/20, 16/21, 16/22, 16/23, 16/24, 16/25, 16/26, 16/27, 16/32, 16/34, 16/36, 16/37, 16/38, 17/1, 18/1, 18/2, 18/4, 19/1, 19/3, 20/1, 21/1, 22/1, 24/5, 24/8, 24/10, 24/11, 24/12, 24/13, 29/3, 29/4, 29/5, 29/6, 29/7, 30/2, 30/4, 30/5, 30/6, 31/1, 31/2, 32/1, 32/3, 32/4, 33/1, 33/3, 33/4, 34/2, 34/3, 34/4, 34/5, 35/1, 35/2, 36/3, 36/4, 36/5, 36/7, 36/9, 36/10, 36/11, 36/12, 37/3, 37/6, 38/1, 38/2, 39/1, 39/2, 40/1, 40/2, 40/3, 40/4, 41, 41/1, 41/2, 42/1, 42/2, 43, 46/1, 48/1, 48/2, 49/1, 49/2, 50/1, 52, 55/2, 55/3, 57/1, 57/2, 59/4, 59/5, 60, 61, 62, 63/1, 65, 66, 67, 68, 69, 70, 71, 72, 73, 74, 76, 107/44, 108/45, 112/51, 115/75

Gemarkung Klettenberg, Flur 2, Flurst.Nr. 71/1, 71/3, 71/4, 75, 76/1, 76/2, 76/3, 76/4, 76/5, 76/6, 76/7, 76/8, 76/9, 76/10, 76/11, 76/12, 76/13, 76/14, 76/15, 76/16, 76/17, 76/18, 76/19, 76/20, 76/21, 76/22, 76/23, 76/24, 76/25, 76/26, 76/27, 76/28, 76/29, 76/31, 76/32, 76/34, 76/35, 76/36, 76/37, 76/38, 76/39, 76/40, 76/41, 76/42, 76/43, 76/44, 76/45, 76/46, 76/47, 76/48, 76/49, 76/52, 76/53, 76/55, 76/56, 76/57, 76/58, 76/59, 76/60, 76/61, 76/66, 76/68, 76/69, 76/70, 76/71, 76/72, 76/73, 76/74, 76/75, 77

Gemarkung Klettenberg, Flur 3, Flurst.Nr. 2/4, 2/5, 2/6, 2/7, 2/8, 2/9, 2/10, 2/11, 2/12, 2/13, 4/2, 4/3, 5/16, 5/18, 5/19, 5/20, 5/21, 5/22, 5/23, 5/24, 5/25, 5/26, 5/27, 5/28, 5/29, 5/30, 5/31, 5/32, 5/33, 6/1, 6/2, 14/2, 14/3, 14/4, 14/5, 14/6, 14/7, 14/8, 14/9, 14/10, 19/2, 19/7, 19/8, 19/14, 27/1, 27/2, 27/7, 27/8, 27/10, 27/11, 27/12, 28/1, 28/2, 31/1, 31/2, 31/3, 31/4, 31/5, 31/6, 31/7, 31/8, 31/9, 31/10, 31/11, 31/12, 31/13, 31/14, 31/15, 31/16, 31/17, 31/18, 31/19, 31/20, 31/21, 31/22, 31/23, 31/24, 31/25, 31/26, 35/3, 61/28, 62/27, 71/26

Gemarkung Klettenberg, Flur 5, Flurst.Nr. 1/3, 1/4, 1/5, 1/6, 1/7, 1/8, 3/1, 3/2, 3/3, 5/1, 5/3, 5/4, 7/1, 7/2, 8/1, 8/3, 8/4, 8/5,

9, 10, 11, 12/1, 12/2, 13/1, 13/2, 14, 15, 16/1, 16/2, 17/1, 17/3, 17/4, 7/5, 17/6, 17/7, 18/2, 18/3, 18/4, 19, 20, 21, 22/4, 24/1, 25/1, 26/1, 27/1, 28/1, 29/1, 30/1, 36/1, 37/2, 38/2, 39/2, 40/2, 41/2, 42/2, 43/1, 45/5, 46/5, 47/5, 48/5, 49/5, 51/5, 52/5, 54, 55, 56, 57, 58, 59

Gemarkung Klettenberg, Flur 6, Flurst.Nr. 13, 14, 15, 16/1, 20/1, 22, 23, 24/1, 24/2, 24/3, 25/2, 25/3, 28/1, 29/1, 29/2, 30, 32/2, 32/3, 33/1, 33/2, 33/3, 33/4, 33/5, 33/6, 33/7, 33/8, 33/9, 33/10, 33/11, 33/12, 33/13, 33/14, 33/15, 33/16, 33/17, 33/18, 33/19, 33/20, 33/21, 33/22, 33/23, 3/24, 33/25, 33/26, 34, 35, 36/1, 36/2, 36/3, 37, 38, 39/1, 39/2, 40, 42/21, 43/21, 44/21, 45/21, 55/33, 67/33, 68/33, 70/33

Gemarkung Klettenberg, Flur 7, Flurst.Nr. 9/1, 9/2, 10, 11, 12, 13, 15, 16, 17, 18, 19, 20, 21, 22, 23, 24/1, 24/2, 24/3, 25/1, 25/2, 26/1, 26/2, 27, 28, 29, 30, 31, 32, 33, 34, 35, 36, 37/1, 37/2, 38, 39, 40, 45/2, 48, 49, 50/1, 50/2, 51, 52, 53, 54, 58/14, 59/14, 60/14, 61/14, 62/14, 63/14, 64/14, 65/14, 66/14, 67/14, 68/14, 69/14, 70/14, 71/14, 72/14, 73/14

Gemarkung Mackenrode, Flur 2, Flurst.Nr. 8/1, 8/2, 9/1, 11/2, 11/3, 13, 14, 15, 19/5, 19/8, 19/9, 19/10, 19/11, 19/12, 19/13, 20/1, 22/1, 22/2, 23, 24/9, 25/10, 26/1, 26/2, 27/2, 27/3, 28/1, 28/2, 29/1, 29/2, 29/3, 29/4, 30, 31/1, 32/1, 34, 35, 37, 38, 39/1, 39/2, 39/3, 39/4, 40, 41/1, 41/2, 41/3, 41/4, 42/1, 42/2, 43/4, 43/5, 43/6, 43/8, 43/9, 44/4, 44/5, 44/6, 44/7, 44/8, 46/1, 46/3, 46/4, 47/1, 47/3, 47/4, 49/2, 49/4, 49/5, 50/1, 50/3, 50/4, 51/1, 51/3, 51/4, 52/1, 52/3, 52/4, 53/1, 53/3, 53/4, 54/1, 54/3, 54/4, 55/1, 55/3, 55/4, 56/1, 56/2, 57/3, 57/5, 57/6, 57/7, 57/8, 57/9, 57/10, 57/11, 57/12, 58/1, 58/3, 58/4, 59/1, 59/2, 60, 61, 62, 63/1, 63/2, 64/2, 64/3, 64/4, 64/5, 135/36, 136/36, 174/54, 175/54, 213/9, 214/9, 215/9, 218/10, 219/10, 220/10, 269/57, 279/64

Gemarkung Mackenrode, Flur 3, Flurst.Nr. 21/3, 30/10, 30/11, 38/4, 51/3, 52/5, 54/3, 55/2, 56/2, 57/1, 57/2, 57/3, 58/1, 58/2, 59/2, 61/3, 64/1, 66/1, 68/1, 70/1, 72/1, 75/1, 78/2, 78/3, 80/1, 80/4, 81, 82, 83, 84, 85, 86, 88/2, 88/4, 91/1, 92/1, 95/1, 98/1, 98/4, 101/2, 101/4, 102/4, 102/6, 103/2, 103/3, 103/4, 103/6, 104/2, 104/3, 104/4, 106/2, 112/2, 112/3, 112/4, 112/5, 112/6, 112/7, 112/8, 112/9, 112/10, 112/11, 112/12, 112/13, 112/14, 114, 116/1, 118/2, 119/1, 119/2, 119/3, 121/1, 121/2, 122, 203/60, 204/79, 220/103, 221/103, 223/119, 224/119, 227/119, 228/120, 238/120, 240/119, 242/117, 243/123, 245/87, 246/87, 255/59

Gemarkung Pützingen, Flur 3, Flurst.Nr. 1/1, 1/2, 1/3, 2/1, 2/2, 3/1, 5, 6/1, 8, 9/1, 11, 12/1, 14/1, 15, 17/1, 17/2, 18, 19, 20/1, 20/2, 20/5, 21/1, 23, 24, 26/1, 27, 28, 31, 32/1, 33, 35, 40/1, 42/1, 42/2, 43/1, 44/1, 45/1, 46, 47/1, 48/1, 50/1, 51/1, 52/1, 52/2, 53/1, 54/1, 56/1, 56/2, 56/3, 57/1, 58/1, 58/2, 58/3, 59/1, 61/1, 61/3, 61/4, 62/1, 62/2, 63/1, 63/2, 65/1, 65/2, 65/3, 65/4, 65/5, 65/6, 67/1, 67/2, 69/1, 72/1, 73/2, 73/3, 73/4, 75/1, 77/1, 79/1, 81/1, 81/3, 81/4, 81/5, 81/6, 81/7, 83, 84/1, 88/1, 88/2, 88/3, 88/4, 89, 92/1, 95/1, 96, 99/1, 99/2, 99/3, 99/4, 100, 105, 106, 111, 112/1, 116/89, 118/12, 120/88, 143/112, 144/113, 147/32, 149/36, 153/40, 154/41, 156/43, 157/44, 158/45, 159/51, 162/53, 163/54, 164/55, 165/57, 172/33, 192/102, 193/104, 194/88, 195/88, 196/89, 197/89, 198/88, 201/101, 205/30, 206/30, 207/30, 208/30, 209/30, 210/34, 211/34, 216/22, 228/101, 229/101, 230/101, 231/88, 232/90, 233/90, 236/34, 238/21, 249/97, 250/97, 255/97, 256/39, 257/39, 258/39, 259/39, 260/39, 261/39, 262/39, 263/61, 276/16, 278/50, 279/50, 281/37, 282/38, 283/37, 284/37, 287/90, 288/90, 290/62, 291/62

Gemarkung Schiedungen, Flur 2, Flurst.Nr. 12/2, 13, 14, 15, 16, 17, 18, 19, 20, 24/1, 25/1, 26/1, 27, 28, 29, 108, 109, 122/2, 123

Gemarkung Schiedungen, Flur 3, Flurst.Nr. 1/1, 1/2, 1/3, 1/4, 2/1, 2/2, 3/1, 3/2, 4/1, 4/2, 5/1, 5/2, 6, 7, 8, 9, 10, 46/1, 46/2, 46/5, 46/7, 46/8, 46/9, 46/10, 46/11, 46/12, 47/2, 47/5, 48/2, 49/1, 49/2, 49/5, 49/6, 50/1, 50/3, 51/1, 51/5, 52/3, 55/2, 55/4, 55/5, 55/6, 55/7, 55/8, 55/9, 56/2, 56/4, 56/6, 56/7, 57/2, 57/3, 58, 59/1, 59/2, 59/3, 59/4, 59/5, 59/6, 59/7, 59/8, 59/9, 59/10, 59/11, 59/12, 59/13, 59/14, 59/15, 59/16, 59/17, 59/18, 59/19, 59/20, 60/1, 60/2, 60/4, 60/5, 60/6, 62/1, 63/1, 63/3, 63/4, 63/5, 63/6, 64/1, 64/2, 64/3, 65/2, 65/3, 65/4, 65/5, 65/6, 66/1, 66/2, 66/3, 66/4, 66/5, 66/7, 66/9, 66/10, 66/11, 66/12, 66/13, 66/14, 66/15, 66/16, 66/17, 66/18, 66/19, 66/20, 66/21, 66/26, 66/27, 66/28,

66/29, 66/30, 66/31, 66/32, 66/33, 66/34, 66/35, 66/36, 66/37, 67, 68/1, 69/1, 69/2, 69/3, 70/1, 71/1, 72/1, 73/1, 74/1, 75/1, 76/1, 77/3, 100/57, 111/64, 112/64, 113/64, 114/64, 165/55, 166/55, 180/74, 207/68

Gemarkung Schiedungen, Flur 5, Flurst.Nr. 34/6

Gemarkung Schiedungen, Flur 6, Flurst.Nr. 1/1, 1/2, 1/3, 1/4, 1/5, 1/6, 1/7, 1/8, 1/9, 1/10, 1/13, 1/14, 2/7, 2/8, 2/10, 2/11, 2/12, 2/13, 4/1, 4/2, 4/4, 4/5, 4/6, 4f7, 4/10, 4/12, 4/13, 4/14, 4/15, 5, 6, 7, 8/23, 8/24, 8/25, 9/6, 11/2, 18/4, 19/4, 20/1, 20/2, 20/3, 23/1, 23/2, 23/3, 23/4, 23/5, 23/6, 26/3, 26/4, 26/5, 27/2, 31/1, 31/2, 32, 33, 34/5, 37, 38/2, 38/4, 39/2, 40/1, 52/24, 53/24, 54/24, 55/36, 56/23, 57/23, 58/23, 59/23, 60/23, 61/23, 62/23

das **Flurbereinungsverfahren Holbach** nach § 87 Flurbereinigungs-gesetz (FlurbG) anzuordnen.

Die Flurbereinungsverfahren Günzerode und Holbach sollen nach § 87 Abs. 1 FlurbG eingeleitet werden, um den durch den **Bau der Ortsumgehung Günzerode/Holbach B 243 n, durch das Thüringer Landesamt für Bau und Verkehr**, entstehenden Landverlust auf einen größeren Kreis von Eigentümern zu verteilen und Nachteile für die allgemeine Landeskultur zu vermeiden. Gem. § 5 FlurbG sind die voraussichtlich beteiligten Grundstückseigentümer in geeigneter Weise über die geplanten Flurbereinungsverfahren einschließlich der voraussichtlichen Kosten aufzuklären.

Dies geschieht, unter Abwägung der derzeit gebotenen Kontaktminimierung, durch digitale Bereitstellung der folgenden Unterlagen:

- Projektbeschreibung,
- Unterlagen zum Ablauf eines Flurbereinungsverfahrens gem. § 87 FlurbG,
- Verfahrensspezifische Unterlagen zur Aufklärung der Beteiligten.

Die benannten Unterlagen stehen **ab dem 20.05.2020 bis mindestens 31.07.2020** unter folgender Internetadresse zur Verfügung: **www.thueringen.deftlbg/flurbereinigung**
Telefonisch stehen die Mitarbeiter des TLBG, Flurbereinigungs-bereich Gotha unter den folgenden Telefonnummern während der Dienstzeiten zur Verfügung:

Frau Löffler: 0361/574114453
Herr Bade: 0361/574114464

gez. Volker Hartmann
Referatsleiter

Nichtamtlicher Teil

Informationen der Gemeinde Sonnenstein

Wandernder Stempelkasten vom 16. Juni bis 15. August auf dem Skywalk Sonnenstein

Der wandernde Stempelkasten ist ein temporärer Sonderstempelkasten, welcher sich jeweils für zwei Monate an einem Standort befindet. Er soll die Wanderer zu besonderen, jahreszeitlich interessanten oder einfach schönen Orten führen, die bislang nicht in das System der 222 regulären Stempelstellen der Harzer Wandernadel eingebunden sind. Die Sonderstempel gelten nicht für die Abzeichen der Harzer Wandernadel, aber ein Besuch der ausgewählten Orte lohnt sich auf alle Fälle.
Vom 16. Juni bis zum 15. August 2020 macht der wandernde Kasten Station auf dem Skywalk Sonnenstein. Das Servicebüro der Harzer Wandernadel in Blankenburg (Harz) hat schon sehr viele positive Rückmeldungen für die Auswahl dieses Standortes erhalten.

